

Les Masies de Voltregà

El riu Ter és l'eix vital que dona forma a un dels paisatges més emblemàtics de les Masies de Voltregà.

Els seus meandres serpentejants creen un entorn natural de gran valor paisatgístic i ecològic, on s'hi troba una de les colònies d'ocells ardeïds més importants de Catalunya, a les illes de les Gambires i de Gallifa. **Aquest ampli espai fluvial acull més de 150 espècies d'ocells i esdevé un indret privilegiat per a l'observació de la fauna en llibertat i l'ornitologia.**

Els boscos de ribera, els camins que segueixen el curs del riu i els miradors naturals conviden a caminar, córrer, anar en bicicleta o simplement passejar amb calma, observar ocells i gaudir del silenci i la tranquil·litat de l'entorn. Un espai ideal per desconnectar i reconnectar amb la natura al llarg de tot l'any. El paisatge fluvial es completa amb la colònia industrial de Can Riba, testimoni del passat i de la relació històrica entre l'activitat humana i el riu Ter.

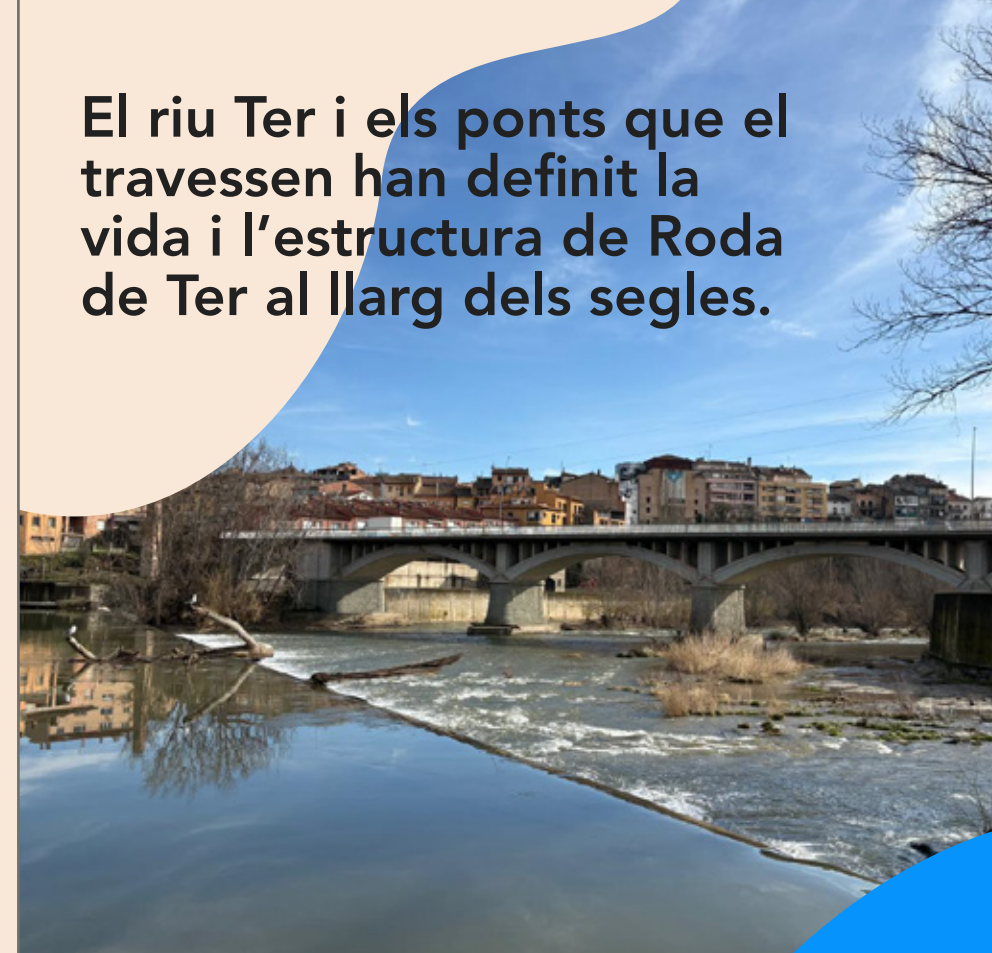


Roda de Ter

Emblemàtic com cap altre, el pont Vell és un dels més antics sobre el riu a la comarca d'Osona. D'origen incert i amb diverses remodelacions, ja apareix documentat al segle XI, testimoni del pas del temps i de la importància del riu. Sense cap dubte, un punt on passejar-hi i contemplar l'aigua i els ocells que hi volen, és parada obligatòria.

Roda de Ter és també el record de la indústria que impulsava el riu. Al llarg de més de cent anys, el riu va ser el motor del desenvolupament industrial del poble i un element clau en la construcció de la identitat de Roda. Avui, de les fàbriques que antigament ocupaven les seves ribes al pas pel nucli urbà, només en resten alguns vestigis: les rescloses que encara dialoguen amb l'aigua, la xemeneia esvelta de Can Gabriel i l'edifici singular de La Blava, una majestuosa arquitectura noucentista que el pas del temps ha anat marcant. Icònica i estretament lligada al riu, va impulsar la vida industrial, econòmica i social del municipi i va donar feina a generacions de famílies.

El riu Ter i els ponts que el travessen han definit la vida i l'estructura de Roda de Ter al llarg dels segles.



Manlleu · Les Masies de Voltregà · Roda de Ter

Resseguint el Ter



El riu Ter és un espai natural d'alt valor ecològic i un important corredor biològic.

El riu i la vegetació de ribera generen hàbitats diversos que afavoreixen una fauna rica, especialment d'ocells, que hi troben zones d'alimentació, repòs, nidificació i una via natural per a les migracions.

A més, el riu i les zones humides associades acullen amfibis, rèptils i mamífers, que utilitzen l'entorn fluvial per completar el seu cycle vital, alimentar-se o reproduir-se, consolidant el Ter com un ecosistema clau a la comarca d'Osona.

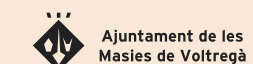

Manlleu

Manlleu és una ciutat que ha crescut i s'ha transformat a partir del riu Ter, un element decisiu en la configuració del paisatge i en el desenvolupament històric, econòmic i social del municipi.

El Ter travessa la ciutat d'est a oest i, al llarg dels quatre quilòmetres de façana fluvial, hi trobem el VoraTer, l'espai que millor simbolitza aquesta relació.

Aquest entorn privilegiat combina patrimoni i natura. Hi destaca el canal industrial de Manlleu, una infraestructura clau en la industrialització del segle XIX. En el seu tram urbà, el VoraTer pren la forma del Passeig del Ter, un espai de lleure de referència amb zones verdes i itineraris per a vianants i ciclistes que permeten gaudir del riu caminant, corrent o en bicicleta.

El VoraTer també connecta Manlleu amb altres municipis d'Osona i és un lloc ideal per observar ocells i iniciar-se en l'ornitologia.



Ajuntament de les
Masies de Voltregà



Ajuntament de Manlleu



Ajuntament de Roda de Ter



Diputació
Barcelona